

Pronóstico Meteorológico especial por cuencas para el Sureste Mexicano a 96 horas

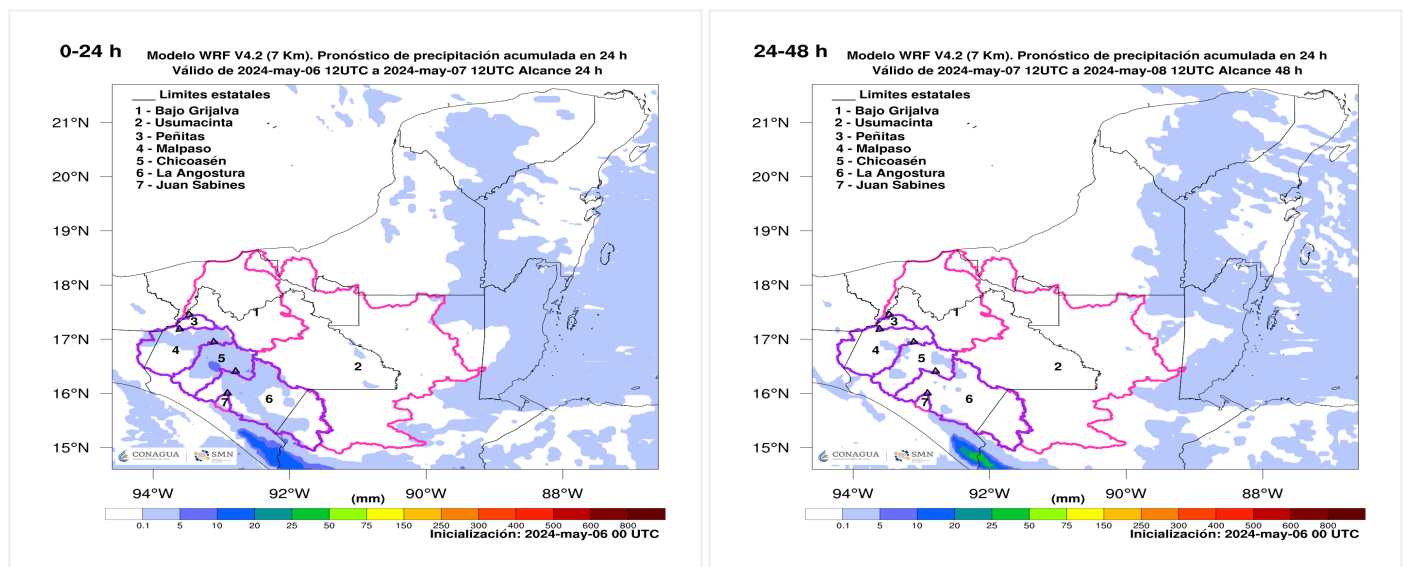
No. Aviso: 127

Ciudad de México a 06 de Mayo del 2024.

Emisión: 10:00h

Servicio Meteorológico Nacional, fuente oficial del Gobierno de México, emite el siguiente aviso:

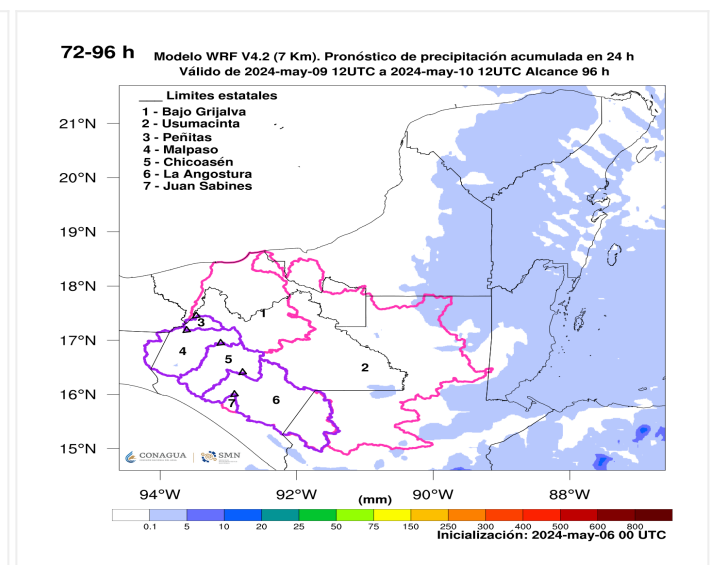
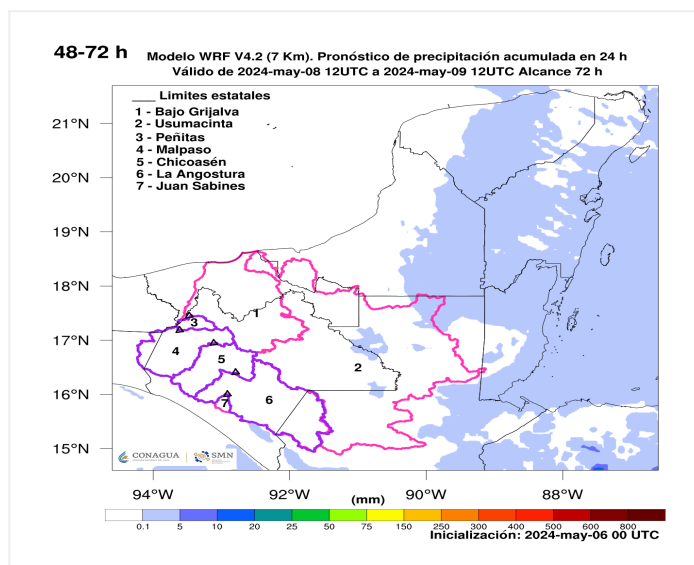
Un **canal de baja presión** sobre el sureste del país aunado al ingreso de humedad del Océano Pacífico, Golfo de México y Mar Caribe, ocasionará **lluvias e intervalos de chubascos** acompañados de descargas eléctricas en las cuencas de La Angostura y Juan Sabinés; y **lluvias aisladas** en las cuencas de Chicoasén y Usumacinta. En las cuencas de Bajo Grijalva, Peñitas y Malpaso no se prevé lluvia. El viento será de dirección variable. Durante el periodo de pronóstico, se mantendrá la probabilidad de lluvias y chubascos dispersos, así como ambiente muy caluroso a extremadamente caluroso durante la tarde y templado por la noche-madrugada.



Pronóstico 0-24 h	Peñitas	Malpaso	Chicoasén	La Angostura	Bajo Grijalva- Ríos de la Sierra	Usumacinta	Cuenca Presa Juan Sabinés
Precipitación (mm)	Sin lluvia	Sin lluvia	0.1 a 5	5 a 25	Sin lluvia	0.1 a 5	5 a 25
Temperatura máxima (°C)	37 a 39	36 a 38	36 a 38	37 a 39	39 a 41	33 a 35	35 a 37
Temperatura mínima (°C)	27 a 29	26 a 28	26 a 28	28 a 30	30 a 32	26 a 28	27 a 29
Viento sostenido (km/h)	S 10 a 20	SO 10 a 25	SO 10 a 20	SO 10 a 20	E y NE 10 a 20	E 10 a 20	SO 10 a 20

Rachas de viento (km/h)	40	45	45	45	45	50	40
-------------------------	----	----	----	----	----	----	----

Pronóstico 24-48 h	Peñitas	Malpaso	Chicoasén	La Angostura	Bajo Grijalva-Ríos de la Sierra	Usumacinta	Cuenca Presa Juan Sabines
Precipitación (mm)	Sin lluvia	Sin lluvia	Sin lluvia	5 a 25	Sin lluvia	Sin lluvia	Sin lluvia
Temperatura máxima (°C)	39 a 41	38 a 40	38 a 40	39 a 41	39 a 41	39 a 41	35 a 37
Temperatura mínima (°C)	22 a 24	21 a 23	21 a 23	22 a 24	23 a 25	19 a 21	17 a 19
Viento sostenido (km/h)	S 10 a 20	SO 10 a 25	SO 10 a 20	SO 10 a 20	N 10 a 20	NE 10 a 20	SO 10 a 20
Rachas de viento (km/h)	45	50	45	45	45	55	45



Pronóstico 48-72 h	Peñitas	Malpaso	Chicoasén	La Angostura	Bajo Grijalva-Ríos de la Sierra	Usumacinta	Cuenca Presa Juan Sabines
Precipitación (mm)	Sin lluvia	Sin lluvia	Sin lluvia	0.1 a 5	Sin lluvia	Sin lluvia	Sin lluvia
Temperatura máxima (°C)	39 a 41	38 a 40	39 a 41	39 a 41	40 a 42	34 a 36	33 a 35
Temperatura mínima (°C)	21 a 23	19 a 21	19 a 21	20 a 22	21 a 23	20 a 22	21 a 23
Viento sostenido (km/h)	S 10 a 20	S 10 a 25	SO 10 a 20	SO 10 a 25	Variable 10 a 20	E y NE 10 a 20	SO 10 a 20
Rachas de viento (km/h)	45	50	50	50	45	50	45

Pronóstico 72-96 h	Peñitas	Malpaso	Chicoasén	La Angostura	Bajo Grijalva- Ríos de la Sierra	Usumacinta	Cuenca Presa Juan Sabines
Precipitación (mm)	Sin lluvia	Sin lluvia	Sin lluvia	0.1 a 5	Sin lluvia	Sin lluvia	Sin lluvia
Temperatura máxima (°C)	39 a 41	38 a 40	38 a 40	39 a 41	40 a 42	34 a 36	35 a 37
Temperatura mínima (°C)	22 a 24	21 a 23	21 a 23	22 a 24	23 a 25	21 a 23	22 a 24
Viento sostenido (km/h)	S 15 a 25	SO 15 a 25	SO 10 a 25	SO 10 a 20	N 10 a 20	E y NE 10 a 25	SO 10 a 20
Rachas de viento (km/h)	50	55	50	45	50	45	45

Nota de cautela: Este pronóstico debe tomarse con las reservas del caso, debido a las variaciones en el tiempo que pueden presentarse en la atmósfera y está en un proceso de evaluación, principalmente de 96 horas en adelante.